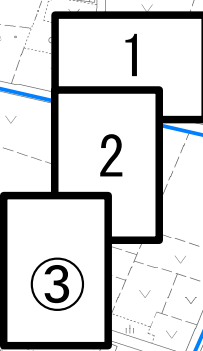
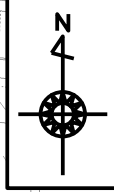
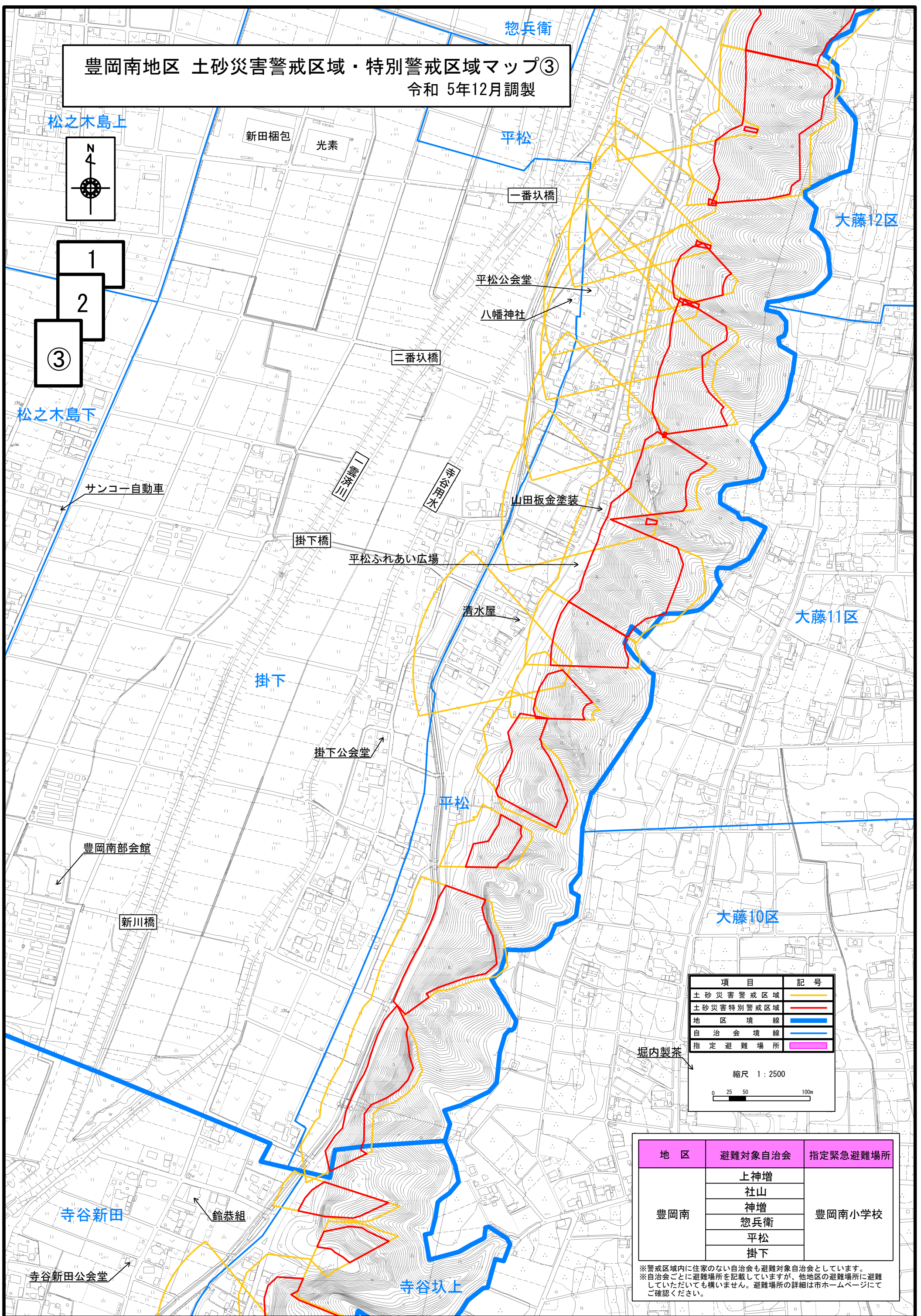


豊岡南地区 土砂災害警戒区域・特別警戒区域マップ③
令和 5年12月調製



項目	記号
土砂災害警戒区域	黄色線
土砂災害特別警戒区域	赤線
地区境界線	細い青線
自治会境界線	太い青線
指定避難場所	ピンク色

縮尺 1 : 2500

0 25 50 100m

地区	避難対象自治会	指定緊急避難場所
豊岡南	上神増	豊岡南小学校
	社山	
	神増	
	惣兵衛	
	平松	
	掛下	

※警戒区域内に住家のない自治会も避難対象自治会としています。
※自治会ごとに避難場所を記載していますが、他地区の避難場所に避難していただくも構いません。避難場所の詳細は市ホームページにてご確認ください。