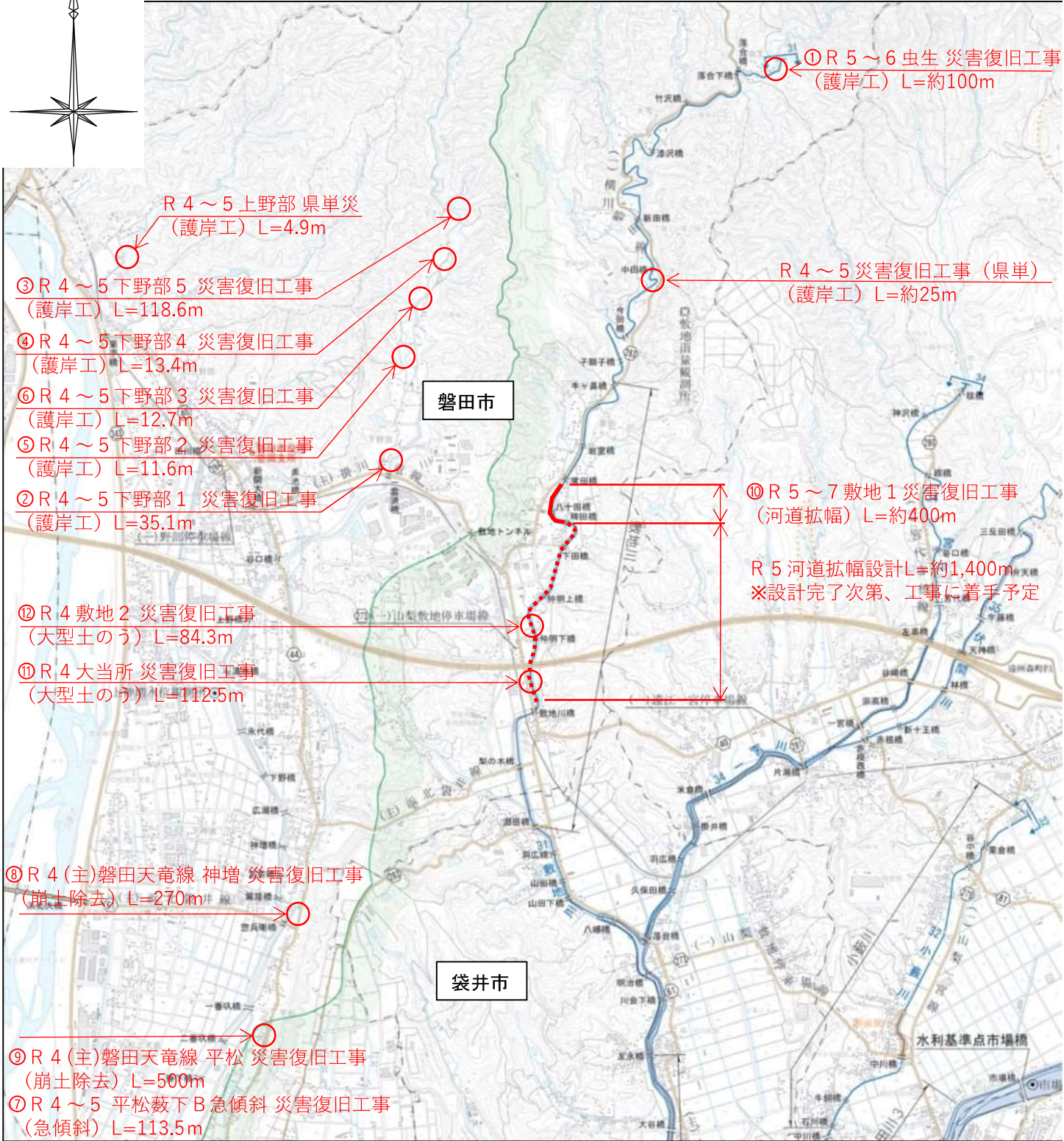



台風15号 災害復旧関連工事 箇所図【袋井土木】

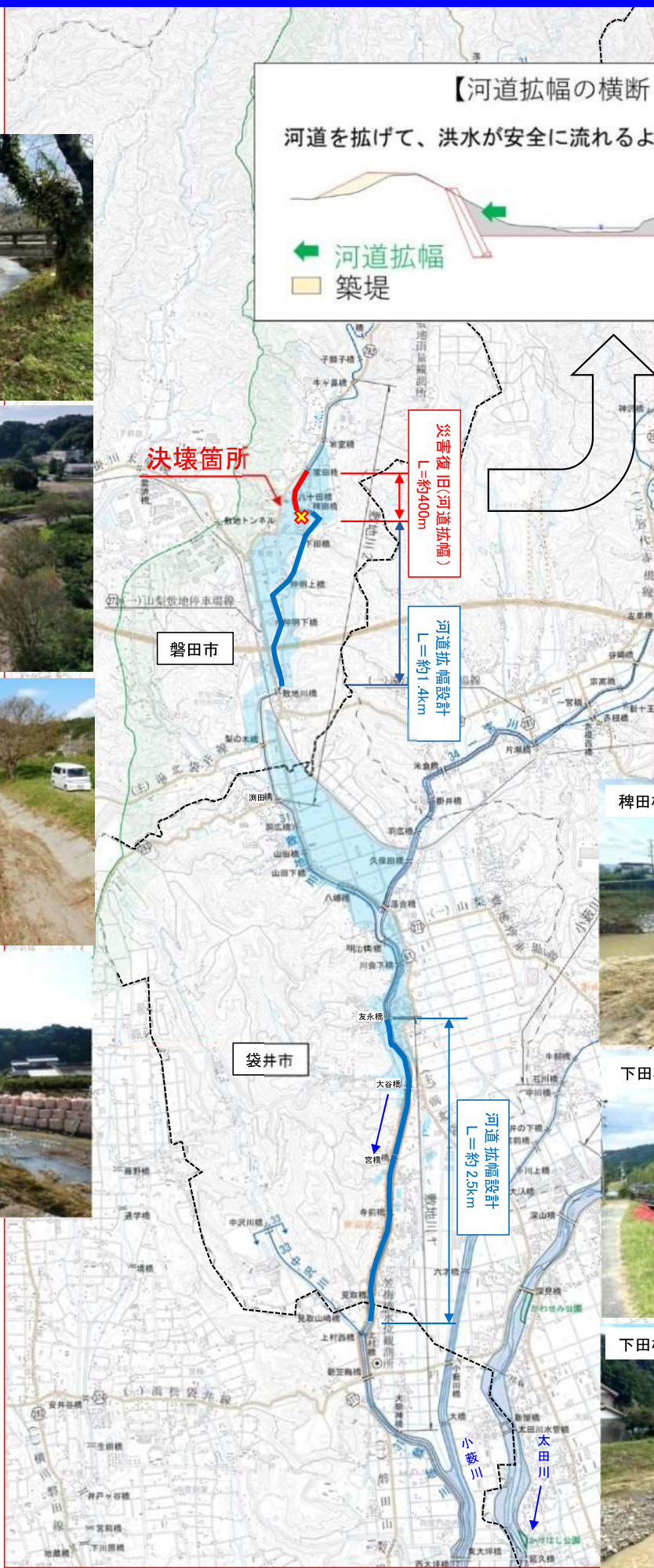
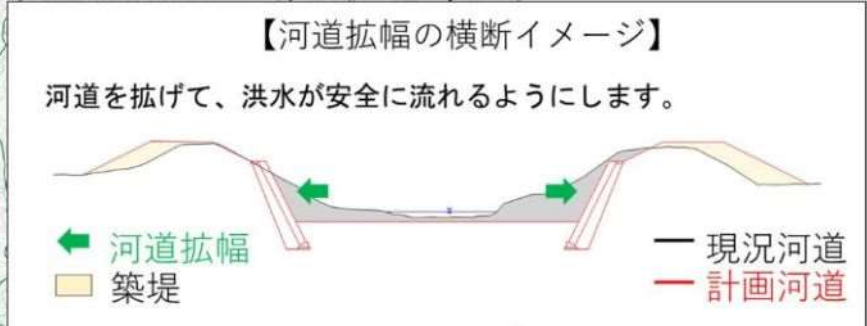
(磐田市内)



R 4 ~ 5 急傾斜 平松藪下 B 災害関連緊急砂防 (法面工)

R 4 ~ 5 平松沢 (水ノ谷沢・平松沢 B・平松沢 C) 通常砂防【防災・安全交付金】 (堰堤工) 3基

【静岡県】二級河川太田川水系敷地川の復旧方針

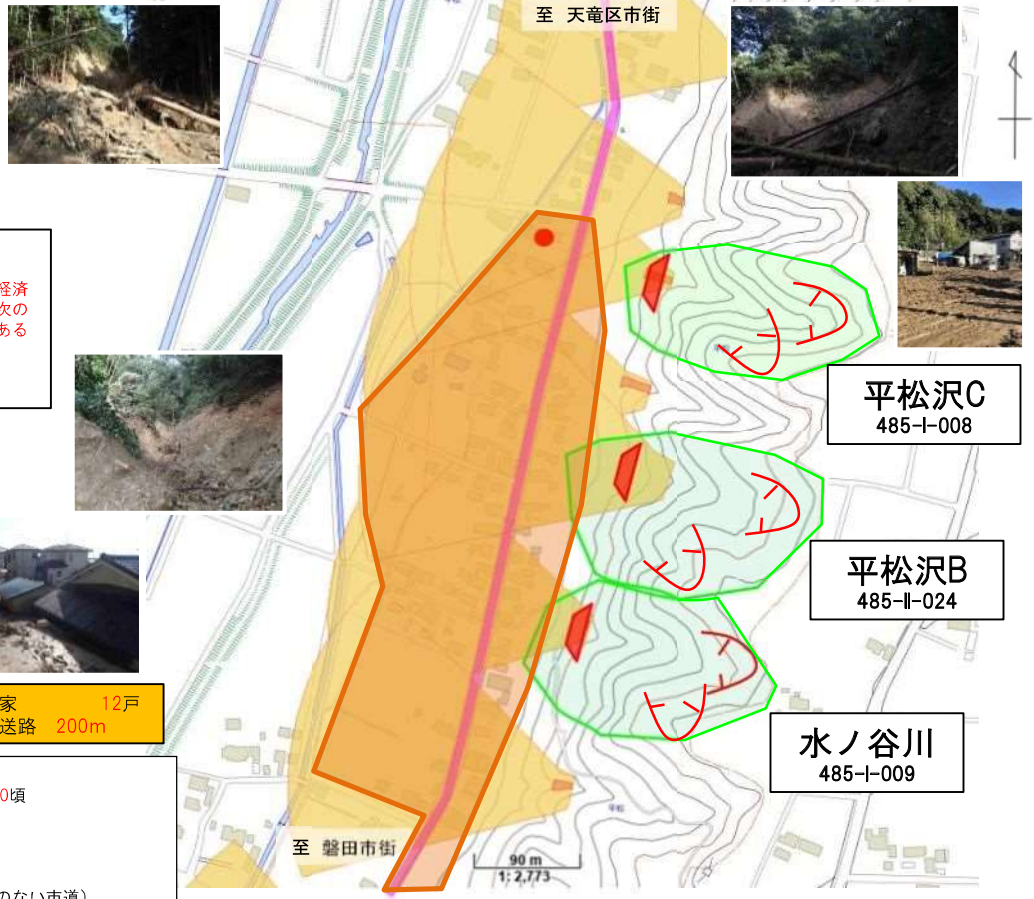


凡例

浸水範囲

平松沢（水ノ谷沢／平松沢B／平松沢C） 通常砂防【防災・安全交付金】事業
 (静岡県 磐田市 平松)

流域概要図



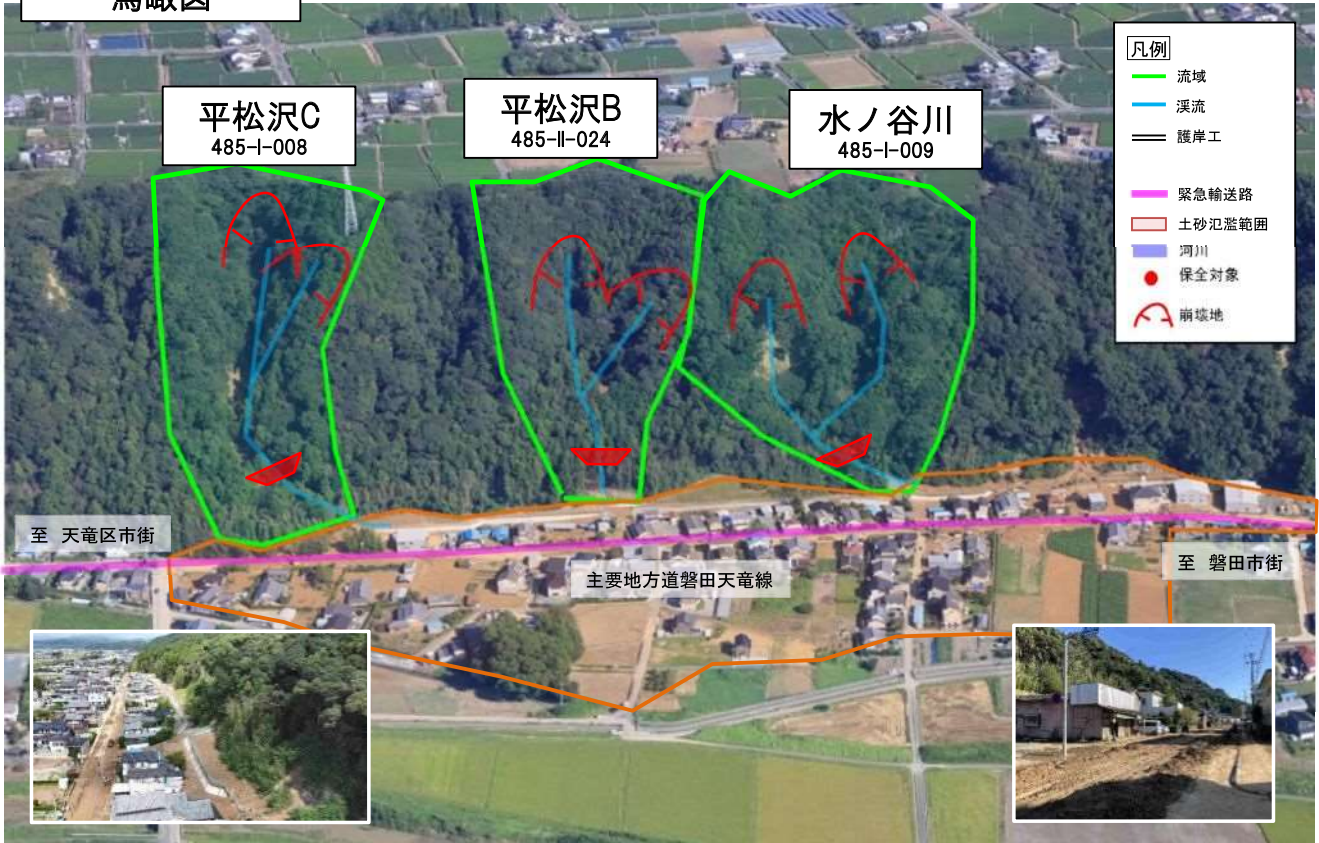
採択基準
 ・事業費が1カ所3000万円以上
 ・公共の利害に密接な関連を有し、経済上、民生安定上放置し難いもので次の各号の一に被害を及ぼすおそれがあると認められるもの。
 ○ 緊急輸送路（主）磐田天竜線
 ○ 人家10戸以上

- 凡例
- 流域
 - 溪流
 - 護岸工
 - 緊急輸送路
 - 土砂氾濫範囲
 - 河川
 - 保全対象
 - 崩壊地

○ 保全人家 12戸
 ○ 緊急輸送路 200m

○ 被害状況
 ・土砂流発生日時 : 9月24日 0:00頃
 ・避難指示発令時刻 : -
 ・自主避難世帯数 : -
 ・住家等被害 : -
 ・人的被害 : なし
 ・公共施設被害 : あり (迂回路のない市道)

鳥瞰図



- 凡例
- 流域
 - 溪流
 - 護岸工
 - 緊急輸送路
 - 土砂氾濫範囲
 - 河川
 - 保全対象
 - 崩壊地



(素案)

仿僧川・今ノ浦川
流域治水対策推進協議会（仮称）

日時：令和5年 月 日 時～

場所：

議事次第（素案）

1. 設立趣意書（案）及び規約について
2. 流域治水対策推進協議会 規約（案）について
3. 流域治水の概要について