

令和4年度災害関連緊急治山事業位置図(静岡県第6号)

○災害の概要

災害日時: 令和4年9月24日(台風15号災害)

いわたし かんぞ (ひこべいだに)

災害場所: 静岡県磐田市神増(彦平谷)地内

気象状況: 最大24時間雨量375mm(9月23日2:00~9月24日2:00)

最大時間雨量75mm(9月23日21:00~22:00)

採択基準: 災害関連緊急治山等事業実施要領 第3-1-(2)-ア(県道磐田天竜線)

被害状況: 豪雨により崩壊が発生、崩壊土砂及び流木が直下の県道や家屋敷地に流出し、県道が通行止めとなる被害を与えた。今後の降雨等により再び土砂が県道に流出する恐れが高い。

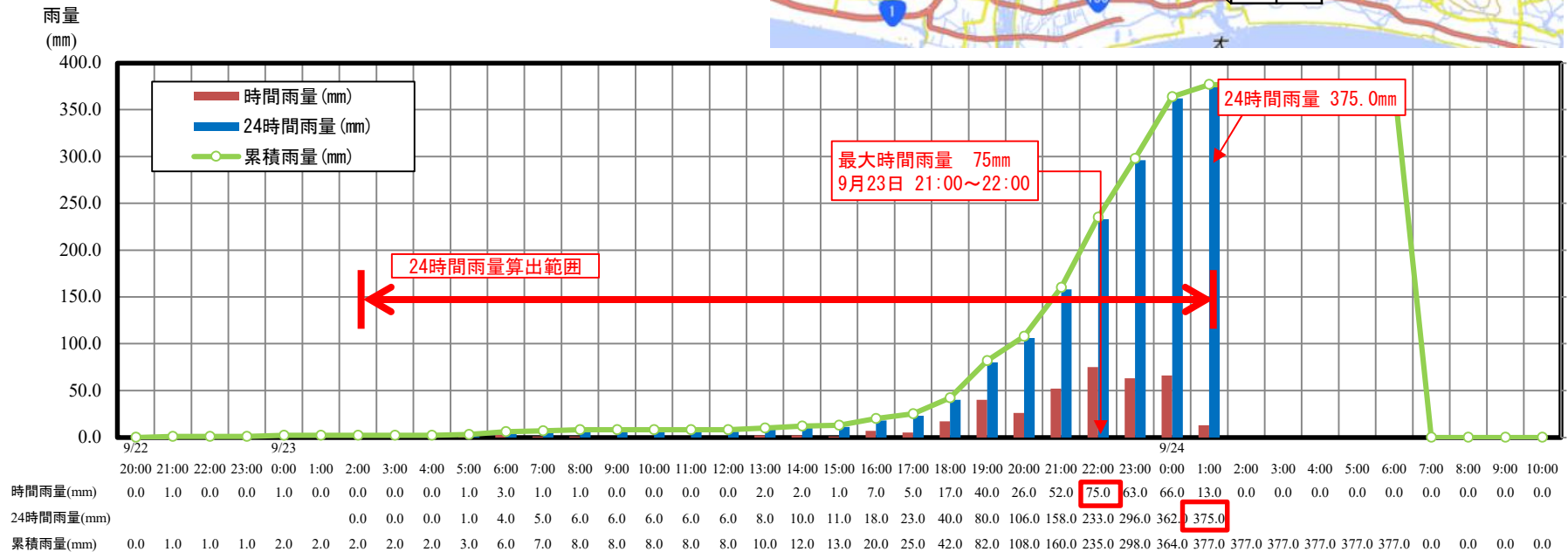
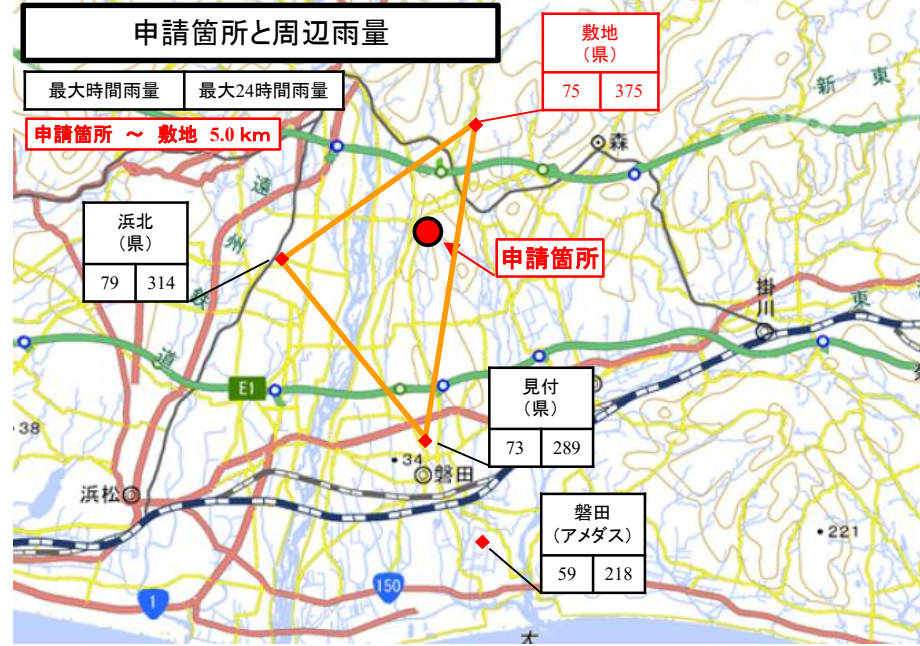
主な対応工種: 谷止工、流路工、山腹工0.40ha、のり切工、暗渠工、応急対策工 工事費: 93,600千円

被災施設等: 県道



令和4年度災害関連緊急治山事業気象データ(静岡県第6号)

雨量・気象情報等の状況	
雨量局名	敷地
読み	しきじ
所在地	静岡県磐田市
管理区分	静岡県
所管	静岡県
最大時間雨量	75mm (9月23日 21:00 ~ 22:00)
最大24時間雨量	375.0mm (9月23日 2:00 ~ 9月24日 2:00)
災害発生日時	9月24日 (詳細な時間は不明)
HPアドレス	http://sipos.pref.shizuoka.jp/



全景及び保全対象



1

後年度計画

治山

他所管

土砂流出範囲

県道(主要地方道磐田天竜線)

磐田市中心部

2



Surveying the Earth to Create the Future


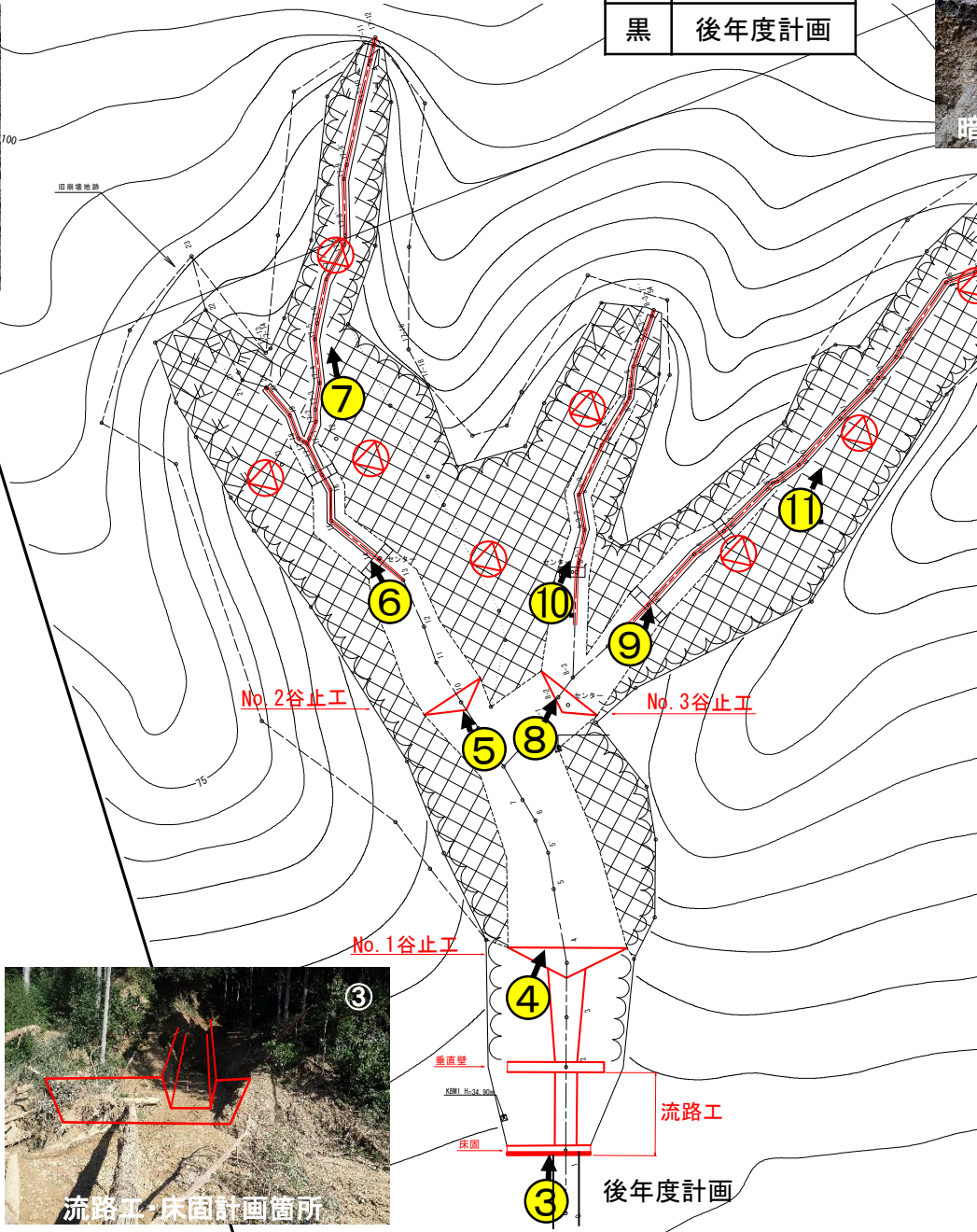

株式会社パスコ / 国際航業株式会社

2022年9月 台風第15号災害

2022年9月25日(日)撮影

平面図及び写真位置図

凡例	
赤	当年度
黒	後年度計画



後年度計画