

Aviso sobre o controle de tráfego devido a remoção de bomba não detonada ~ Espera-se um grande congestionamento nas estradas da região ~

Devido a bomba não detonada descoberta em 12/abril/2022, na Cidade de Iwata região de Kodateno, será aplicado o controle de tráfego nas seguintes áreas, incluindo a Nova Ponte do Rio Tenryu na Rodovia Nacional Rota 1.

Durante o período de tráfego restrito, siga a orientação dos guias de tráfego a as placas de sinalização. Pedimos desculpas por qualquer inconveniente causado e pedimos sua compreensão e cooperação.

Área restrita : ① Rota 1, a partir da saída Morioka até o cruzamento de Kitajima (incluindo a Nova Ponte do Rio Tenryu)

(Shizuoka-ken Iwata-shi Morioka até Shizuoka-ken Hamamatsu-shi Higashi-ku Kitajima-cho)

② Rodovia Provincial linha Iwata Hosoe (incluindo a Ponte do Rio Tenryu)

③ Rodovia Provincial linha Iwata Fukuroi

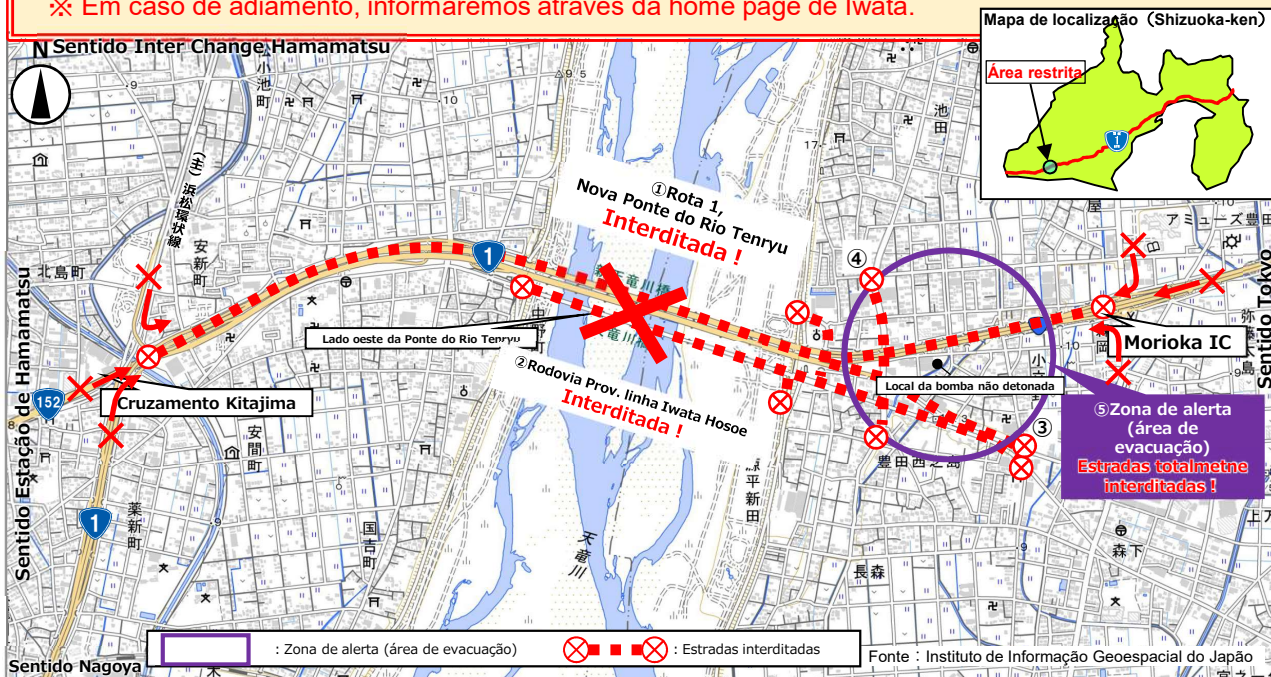
④ Rodovia Provincial linha Toyoda Ryuyo

⑤ Nos arredores da zona de alerta (área de evacuação)

Data/Hora de restrição : 26/junho/2022 (dom.), das 8h até o término da operação (será realizado mesmo em caso de garoa)

※ (Data reserva) 03/julho/2022 (domingo)

※ Em caso de adiamento, informaremos através da home page de Iwata.



- Como espera-se que as estradas ao redor fiquem congestionadas, por favor, colabore com os desvios, etc.
- Dependendo das condições climáticas, a data ou horário para a realização da operação de remoção da bomba não detonada e o controle de tráfego poderão sofrer alterações. Consulte a home page de Iwata para obter informações mais recentes.
- Ao passar por áreas restritas, verifique as placas de sinalização do local e dirija com cautela.

◎ Sede de contramedidas de processamento de bombas não detonadas da Cidade de Iwata
Escritório Setor de Gestão de Crises [Kiki Kanri-ka] (TEL 0538-37-2114)
E-mail do Kiki Kanri-ka: kiki@city.iwata.lg.jp
Home page de Iwata : https://www.city.iwata.shizuoka.jp/bousai_anzen/index.html
<Membros da Sede de contramedidas>

Iwata-shi, Kokudo Kōtsūshō Hamamatsu Kasen Kokudō Jimusho, Shizuoka-ken Seibu Chiiki-kyoku, <HP Iwata>
Shizuoka-ken Fukuroi Doboku Jimusho, Hamamatsu-shi, Iwata Keisatsusho, Hamamatsu Higashi Keisatsusho,
Iwata-shi Shōbōsho, Nakanihonkōsokudōro Kabushikigaisha

◎ Informações sobre o controle de tráfego e congestionamento

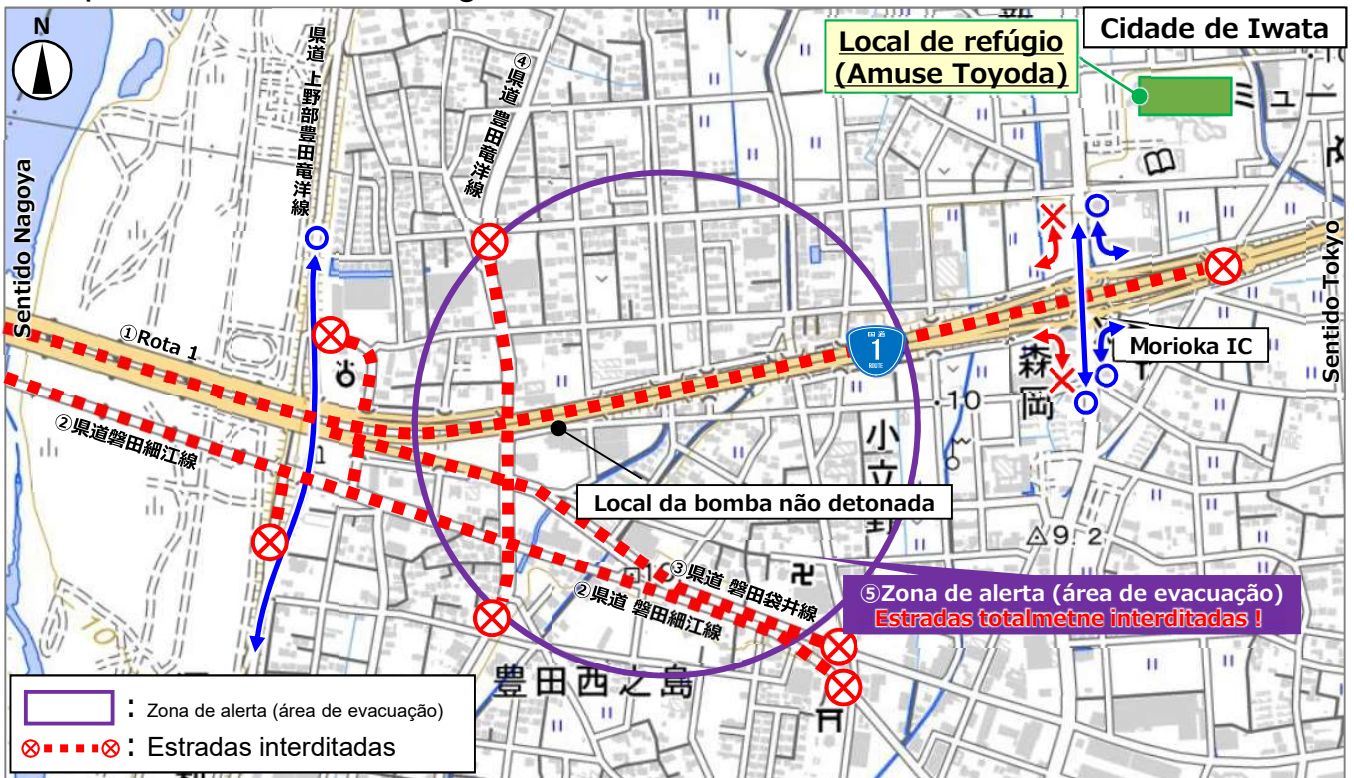
Centro de informações de tráfego rodoviário do Japão: TEL 050-3369-6622

(Discagem rápida através de telefone móvel #8011) Atendimento 24 horas



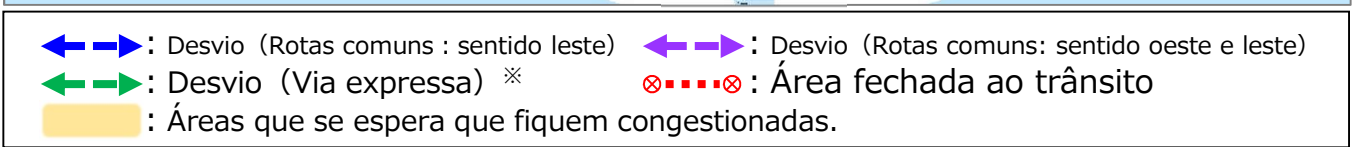
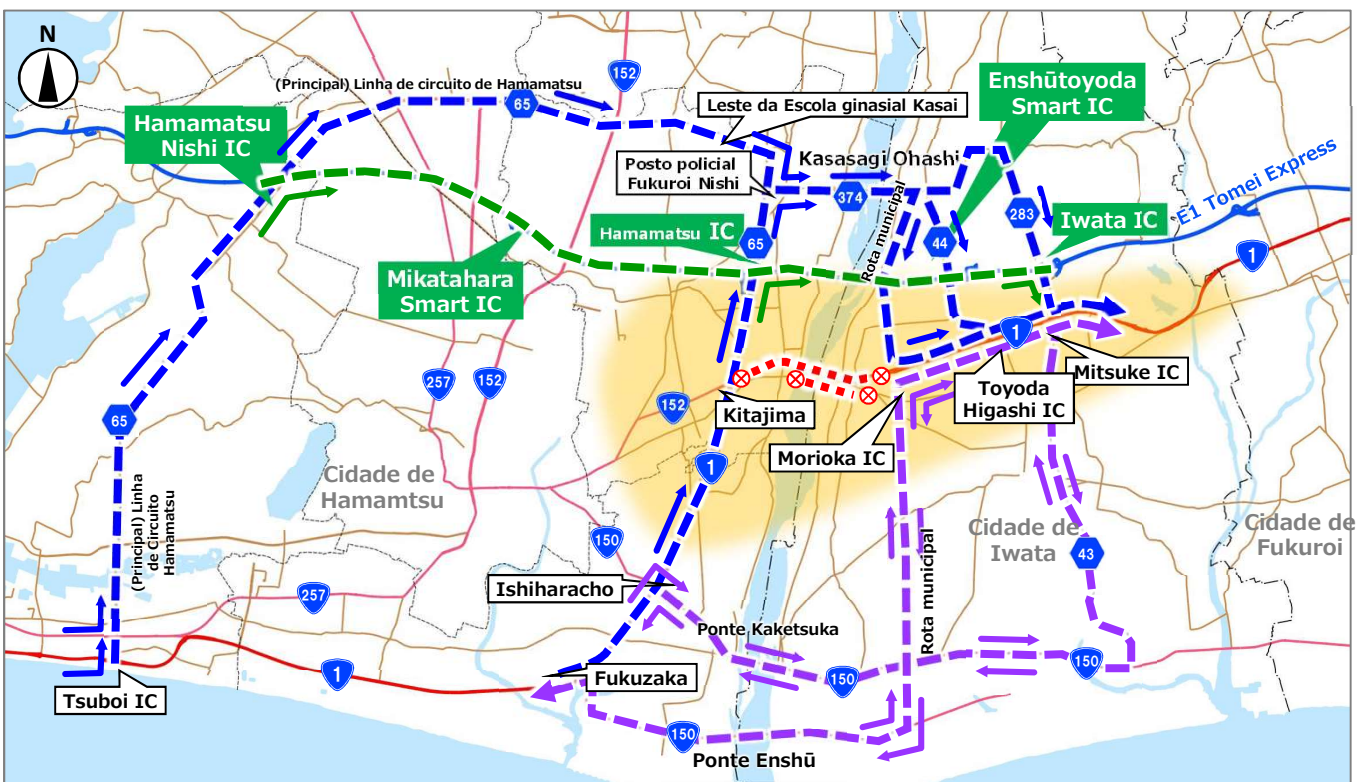
Incluindo a área alvo de evacuação, **fecharemos estradas** e aplicaremos restrições de tráfego nas estradas vizinhas.
 Ao passar por áreas restritas, faça o **desvio** de acordo de acordo com as placas de sinalização.
 Espera-se um **grande congestionamento nas estradas da região**, contamos com a colaboração de todos.

Mapa do controle de tráfego



Fonte : Instituto de Informação Geoespacial do Japão

Áreas de desvio



※ Não haverá desconto de pedágio para desvios devido ao controle de tráfego